


Departamento del Valle del Cauca  Gobernación	<b>INFORME DE SEGUIMIENTO DE SUPERVISION</b>	Código: FO-M9-P2-02
		Versión:02
		Fecha de Aprobación: 17/06/2019
		Página: 1 de 17

Fecha: 15 de MAYO de 2026

**INFORMACIÓN GENERAL DEL CONTRATO**

CONTRATO	X	CONVENIO
----------	---	----------

Contrato número: 1.330.19.13-3774 de 14 de enero de 2026

**Disponibilidad y Registro presupuestal:**

Disponibilidad Presupuestal Inicial: CDP 5500006903 de 08 de enero del 2026

Registro presupuestal Inicial: RPC 5600102601 de 14 de enero de 2026

Apropiación Presupuestal: ITEM 2: 121000/1159/2-320202008/35330030300300000/PI35-102430/1/1/01/31:

ICLD/SRIAAMBIENTEYDESA/Servicios prestados/Biodiversidad, Valle, río/BRINDARACOMPANIAMEN

Proyecto: PI35-102430 CONSERVACIÓN DEL RECURSO HÍDRICO, LA BIODIVERSIDAD Y SUS SERVICIOS ECOSISTÉMICOS EN CUENCAS HIDROGRÁFICAS EN EL DEPARTAMENTO DEL VALLE DEL CAUCA

**Eje, Objetivo, Meta y Componente (especificar cada uno) del Plan de Desarrollo y que será atendido con este contrato:**

**PROGRAMA:** 33 – Valle, biodiversidad y resiliencia

**SUBPROGRAMA:** 3300303 – Biodiversidad, Valle, ríos y montañas

**META DE RESULTADO:** MR33003 – RECUPERAR AL MENOS 9.000 HECTÁREAS DE ECOSISTEMAS DEGRADADOS QUE DERIVE EN LA REVITALIZACIÓN DEL TERRITORIO, BIENESTAR DE LA COMUNIDAD Y RECUPERACIÓN DE SUS SERVICIOS ECOSISTÉMICOS

**META DE PRODUCTO:** MP3300303033202005 – IMPACTAR AL MENOS 4.000 HECTÁREAS EN ÁREAS ESTRATÉGICAS PARA LA CONSERVACIÓN DEL RECURSO HÍDRICO Y EN ÁREAS DE IMPORTANCIA PARA LA PROTECCIÓN Y RECUPERACIÓN DE LA BIODIVERSIDAD Y SUS SERVICIOS ECOSISTÉMICOS ASOCIADO EN EL PERIODO DE GOBIERNO

**OBJETIVO PRINCIPAL:** Restaurar áreas de importancia estratégica para la protección del recurso hídrico, la biodiversidad y sus servicios ecosistémicos en las cuencas hidrográficas del Departamento del Valle del Cauca

**OBJETIVOS ESPECÍFICOS:** Implementar acciones de conservación, protección y recuperación del recurso hídrico, la biodiversidad y sus servicios ecosistémicos en cuencas hidrográficas


**Elemento PEP:** PI35-102430/1/1/01/31 Brindar acompañamiento profesional, técnico y asistencial que soporten el seguimiento, monitoreo, verificación y reporte de acciones desarrolladas para la restauración, protección y recuperación del recurso hídrico, la biodiversidad y sus servicios ecosistémicos

**Posición Presupuestaria:** 2-320202008/

**Cuenta Mayor:** 5507052102

**Objeto del contrato:** PRESTAR LOS SERVICIOS DE APOYO A LA GESTIÓN COMO AUXILIAR ADMINISTRATIVO EN LA SECRETARÍA DE AMBIENTE Y DESARROLLO SOSTENIBLE, CON EL FIN DE APOYAR LA REALIZACIÓN DE LAS ACTIVIDADES ASOCIADAS AL PROYECTO CONSERVACIÓN DEL RECURSO HÍDRICO, LA BIODIVERSIDAD Y SUS SERVICIOS ECOSISTÉMICOS EN CUENCAS HIDROGRÁFICAS EN EL DEPARTAMENTO DEL VALLE DEL CAUCA

**Supervisor:** CLAUDIA LORENA MARULANDA VALENCIA  
 Subsecretaría Técnica Ambiental  
 CC.1116245876

Departamento del Valle del Cauca  Gobernación	<b>INFORME DE SEGUIMIENTO DE SUPERVISION</b>	Código: FO-M9-P2-02
		Versión:02
		Fecha de Aprobación: 17/06/2019
		Página: 2 de 17


**Contratista** JOHN ALFONSO PERDOMO GOMEZ  
 CC.16793434  
 TELEFONO: 3156698586

#### OBJETIVO DEL INFORME

Este informe tiene como objetivo dejar constancia del cumplimiento del cronograma de actividades y plan de trabajo presentado del mes de MAYO DE 2026; por lo que se concluye que, las obligaciones contractuales durante MAYO de 2026 fueron cumplidas a cabalidad y recibidas a entera satisfacción por el Departamento del Valle del Cauca y la Secretaría de Ambiente, y Desarrollo Sostenible.

#### VERIFICACIÓN DEL CUMPLIMIENTO DE LAS ESPECIFICACIONES, ACTIVIDADES U OBLIGACIONES ESPECÍFICAS CONTEMPLADAS EN EL CONTRATO POR PARTE DEL CONTRATISTA

<b>Especificaciones, actividades u obligaciones específicas contractuales.</b>	1. Apoyar la ejecución de actividades operativas relacionadas con la planificación, coordinación, convocatoria y logística de los espacios de articulación interinstitucional e intersectorial, orientados a la gestión y fortalecimiento de las cuencas hidrográficas priorizadas del departamento del Valle del Cauca, siguiendo las directrices de la supervisión del contrato. 2. Desarrollar procesos de digitalización, organización y gestión de información, transfiriendo datos de soportes físicos a medios digitales, administrando y actualizando bases de datos y sistemas de información, de acuerdo con los lineamientos de la supervisión y los objetivos del proyecto. 3. Elaborar, consolidar y registrar documentos oficiales, tales como actas, relatorias y memorias de los espacios de coordinación institucional vinculados a la gestión de cuencas prioritarias, asegurando que cumplan con los estándares técnicos, metodológicos y de calidad definidos por la supervisión. 4. Apoyar la sistematización de información sobre la participación de actores institucionales y comunitarios, actividades realizadas y resultados obtenidos en cada cuenca priorizada, generando insumos para informes de seguimiento y evaluación del proyecto. 5. Asegurar el cumplimiento de los lineamientos del Modelo Integrado de Planeación y Gestión – MIPG, manteniendo trazabilidad, coherencia y efectividad en todas las acciones desarrolladas dentro del proyecto.	
<b>Porcentaje de cumplimiento.</b>	Porcentaje de cumplimiento de las especificaciones, actividades u obligaciones específicas contractuales de acuerdo a lo programado en el plan de trabajo del mes de MAYO de 2026:	100%
	Porcentaje de cumplimiento de las especificaciones, actividades u obligaciones específicas contractuales en lo transcurrido en la vigencia del contrato de conformidad con lo acordado en el mismo.	83.33%

Departamento del Valle del Cauca  Gobernación	<b>INFORME DE SEGUIMIENTO DE SUPERVISION</b>	Código: FO-M9-P2-02
		Versión:02
		Fecha de Aprobación: 17/06/2019
		Página: 3 de 17

Otras consideraciones.

**sugerencias**

sugerencia	Fecha de entrega	Responsable
Sin novedad		

**Prorroga, suspensiones o adiciones**

Fecha suspensión, prorroga o adición	Fecha de reinicio	Responsable
Sin novedad		

**SEGUIMIENTO TECNICO O DE EJECUCION**

Mencionar las especificaciones, actividades u obligaciones específicas del objeto contractual ejecutadas:


**OBLIGACION: 1**

Apoyar la ejecución de actividades operativas relacionadas con la planificación, convocatoria y desarrollo logístico de los espacios de coordinación interinstitucional e intersectorial orientados a la gestión de las cuencas hidrográficas priorizadas del departamento del Valle del Cauca, conforme a las disposiciones emitidas por la supervisión del contrato.

-Participó de la Onceava Mesa Intersectorial e Institucional de la Cuenca del Río Guachal, en las instalaciones de la Cámara de Comercio del Municipio de Candelaria, donde se contó con la participación de 19 funcionarios de 12 entidades público-privadas y de la sociedad civil, tales como:

Gobernación del Valle  
 Secretaría Técnica del CODEPARH  
 Uesvalle  
 Inciva  
 Alcaldía de Florida  
 Alcaldía de Pradera  
 Alcaldía de Candelaria  
 Secretaría de Desarrollo Rural del Municipio  
 Secretaría de Salud Municipal  
 Umata Florida  
 Secretaría Ambiente Pradera  
 Asofrayle  
 Emcandelaria.

En la 11ª mesa de gobernabilidad y gobernanza ambiental del municipio de Candelaria se destacó el avance sostenido desde 2024 en la implementación del Plan Indicativo de Intervención, así como el

Departamento del Valle del Cauca  Gobernación	<b>INFORME DE SEGUIMIENTO DE SUPERVISION</b>	Código: FO-M9-P2-02
		Versión:02
		Fecha de Aprobación: 17/06/2019
		Página: 4 de 17

desarrollo de procesos de formación de líderes ambientales proyectados hasta 2027. Se resaltó la articulación institucional para la construcción de un plan de contingencia frente al fenómeno del Niño, evitando duplicidad de esfuerzos.

En materia de educación ambiental, se presentaron los resultados del proyecto "Somos Naturaleza", que ha logrado una amplia cobertura en el departamento y en la cuenca del río Guachal mediante procesos de capacitación y fortalecimiento comunitario. Se evidencian avances en la coordinación interinstitucional para evitar la sobrecarga en instituciones educativas y alinear estrategias municipales.

Respecto a la calidad del agua en acueductos rurales, la mayoría presenta condiciones sin riesgo o de riesgo bajo y medio, con mejoras frente a periodos anteriores; no obstante, persisten retos en algunos corregimientos, especialmente en Gualí. Se enfatizó la necesidad de regularizar concesiones de agua como requisito clave para la planificación ante eventos climáticos.

En cuanto a saneamiento básico, se reportan avances significativos en la construcción de las PTAR El Carmelo y PIDU, que beneficiarán a cerca de 50 mil usuarios, así como en la infraestructura de recolección y tratamiento.


Sin embargo, persisten desafíos en el abastecimiento rural, como el caso de Buchitolo, donde se requiere fortalecer la cultura de pago y la legalización de servicios.

Finalmente, la CVC presentó avances en el seguimiento a los instrumentos de planificación hídrica (PORH), incluyendo monitoreos de calidad y cantidad del recurso, cumplimiento de normas de vertimiento, y avances en proyectos estratégicos como la PTAR de Palmira. Se aplazó la revisión del componente de áreas de vida para la próxima sesión. En la 11ª mesa de gobernabilidad y gobernanza ambiental del municipio de Candelaria se destacó el avance sostenido desde 2024 en la implementación del Plan Indicativo de Intervención, así como el desarrollo de procesos de formación de líderes ambientales proyectados hasta 2027. Se resaltó la articulación institucional para la construcción de un plan de contingencia frente al fenómeno del Niño, evitando duplicidad de esfuerzos.

En materia de educación ambiental, se presentaron los resultados del proyecto "Somos Naturaleza", que ha logrado una amplia cobertura en el departamento y en la cuenca del río Guachal mediante procesos de capacitación y fortalecimiento comunitario. Se evidencian avances en la coordinación interinstitucional para evitar la sobrecarga en instituciones educativas y alinear estrategias municipales.

Respecto a la calidad del agua en acueductos rurales, la mayoría presenta condiciones sin riesgo o de riesgo bajo y medio, con mejoras frente a periodos anteriores; no obstante, persisten retos en algunos corregimientos, especialmente en Gualí. Se enfatizó la necesidad de regularizar concesiones de agua como requisito clave para la planificación ante eventos climáticos.

En cuanto a saneamiento básico, se reportan avances significativos en la construcción de las PTAR El Carmelo y PIDU, que beneficiarán a cerca de 50 mil usuarios, así como en la infraestructura de recolección y tratamiento. Sin embargo, persisten desafíos en el abastecimiento rural, como el caso de Buchitolo, donde se requiere fortalecer la cultura de pago y la legalización de servicios.

<p>Departamento del Valle del Cauca</p>  <p>Gobernación</p>	<p><b>INFORME DE SEGUIMIENTO DE SUPERVISION</b></p>	<p>Código: FO-M9-P2-02</p> <p>Versión:02</p> <p>Fecha de Aprobación: 17/06/2019</p> <p>Página: 5 de 17</p>
--	---	--

Finalmente, la CVC presentó avances en el seguimiento a los instrumentos de planificación hídrica (PORH), incluyendo monitoreos de calidad y cantidad del recurso, cumplimiento de normas de vertimiento, y avances en proyectos estratégicos como la PTAR de Palmira. Se aplazó la revisión del componente de áreas de vida para la próxima sesión.

Se resalta que la CVC está invirtiendo 200 mil millones de pesos para solucionar la contaminación de los ríos de esta Cuenca que desembocan al Río Cauca.

Muy bueno y en ejecución el Plan de inversiones para la solución de acceso al agua en cantidad y calidad para el área urbana y rural del Municipio de Candelaria, financiado por Acuavalle, la Alcaldía, CVC y los usuarios.

Por último, se divulgo que bajo el liderazgo de la Gobernación se comenzó a elaborar el Plan Departamental de contingencia para el control de los riesgos que se ocasionarían en caso de presentarse el fenómeno del niño probablemente en forma severa.

-Participó de la octava mesa de intervención intersectorial de Gobernanza y Gobernabilidad ambiental de la Cuenca hidrográfica del Río Pescador que tributa a la Represa del Sara Brut que abastece de agua a 7 municipios del norte centro del Valle del Cauca, en el Municipio de Bolívar, con la participación de 44 funcionarios de 21 entidades público-privadas y de la sociedad civil, tales como: Gobernación del Valle, Secretaria de Ambiente, Secretaria Técnica del Codeparh, CVC, Alcaldías de Bolívar, Toro, Obando, Zarzal, La Victoria y la Unión, Inciva, Vallecaucana de Aguas, Acuavalle, Uesvalle, Corpohass, Smurfit Westrock, Fundaciones Sedama, Acass y Consorcio QF, Asurpescador.

Se resaltó la importancia de la hoja de ruta como plan indicativo de intervención y de fortalecer la gobernabilidad y gobernanza ambiental en el territorio.


La UESVALLE socializó el estado de la calidad del agua en acueductos rurales de Bolívar (con varios sistemas en riesgo sanitario sin monitoreo por orden público). Sin embargo la tendencia es a la mejora de la calidad del agua de consumo humano en el área rural.

De los hechos relevantes que se realizaron en 2025, se destaca la entrega de 13 tanques de almacenamiento, para mayor capacidad de almacenamiento de los acueductos rurales, inversión realizada por la administración municipal, y asistencia técnica de la UESVALLE;

Corpohass (Aguacates Hass) presentó sus acciones ambientales en la Cuenca, destacando la producción de aguacate hass en el Valle del Cauca, estudios de huella hídrica que evidencian consumo exclusivo de huella verde (agua lluvia), la promoción de normatividad, herramientas de gestión con plataformas apoyadas en pronósticos del IDEAM, programas de responsabilidad social y la invitación a territorializar estas iniciativas en Bolívar.

Se informó la no aceptación del predio inicialmente viable para la construcción de PTAR de la cabecera municipal y la próxima definición de alternativas de solución.

Por parte de la CVC, también socializó el avance del PORCH/POMCA del río Pescador, la necesidad comunitaria de las PTARS para La Tulia y La Primavera, y la ejecución del convenio CVC 0174-2025 para el Plan de Ordenamiento Forestal de varias cuencas (incluida Pescador) con entrega prevista en 2026.

<p>Departamento del Valle del Cauca</p>  <p>Gobernación</p>	<p><b>INFORME DE SEGUIMIENTO DE SUPERVISION</b></p>	<p>Código: FO-M9-P2-02</p> <p>Versión:02</p> <p>Fecha de Aprobación: 17/06/2019</p> <p>Página: 6 de 17</p>
--	---	--

El Valle del Cauca da un paso gigante por su biodiversidad y control de la erosión.

La Gobernación del Valle estableció una alianza con ASOCAÑA en el marco del CODEPARH para fortalecer el corredor biológico del valle geográfico del Río Cauca, una apuesta con la que estamos integrando el río Cauca con 13 afluentes, 80 humedales, 6.500 hectáreas estratégicas donde habitan más de 640 especies, en una extensión de 890 km.

Este acuerdo público-privado articula conocimiento técnico y visión de largo plazo para impulsar la restauración ecológica, robustecer la planificación territorial, mejorar la biodiversidad regional y consolidar una red ambiental en cuatro cuencas hidrográficas priorizadas del Valle del Cauca.

En este sector sabemos que proteger el agua, mantener la conectividad natural y fortalecer la gobernanza ambiental también es garantizar el futuro productivo y el bienestar de la región.

Bien por la laguna Santa Ana y el Humedal de Guare.

Aprovechando para indicar que los cuatros humedales y otros, más el Embalse Proyecto SARA BRUT, fueron declarados como Patrimonio Ambiental y Paisajístico de Bolívar Valle por el ACUERDO DEL HONORABLE CONSEJO DE BOLÍVAR VALLE NO. 020 DE MAYO 29 DE 2002, el cual creó el Régimen Legal para la Defensa, Protección y Conservación del Patrimonio Cultural del Municipio de Bolívar Valle, que en su ARTÍCULO DÉCIMO establece

"Téngase como bienes que conforman el Patrimonio Ambiental y Paisajístico del Municipio de Bolívar los siguientes: Madre vieja de Guare, humedal de la Ciénaga de Santa Ana, represa del Proyecto "SARA BRUT", cañones de los Ríos Garrapatas y San Quinini, lago Sábalo del corregimiento de Primavera, humedales de Ricaurte y la Herradura, cascadas del Choco y Chorreras".

**ACUERDO DE VOLUNTADES SUSCRITO ENTRE LA GOBERNACIÓN DEL VALLE DEL CAUCA Y LA CORPORACION DE PRODUCTORES, EXPORTADORES Y TRANSFORMADORES DE AGUACATE HASS DE COLOMBIA - CORPOHASS**


☐ IDENTIFICACIÓN DE LAS PARTES:

- CORPORACION DE PRODUCTORES, EXPORTADORES Y TRANSFORMADORES DE AGUACATE HASS DE COLOMBIA - CORPOHASS entidad sin ánimo de lucro, con domicilio en la ciudad de Medellín con NIT 900.660.865, representada por KATHERY MEJIA, identificada con la Cédula de Ciudadanía No. 52.428.988 expedida en Bogotá, en su calidad de representante legal, de conformidad con los estatutos de la Corporación.

- GOBERNACIÓN DEL VALLE DEL CAUCA representada legalmente por la Doctora DILIAN FRANCISCA TORO TORRES, identificada con cédula de ciudadanía No.29.538.603, en calidad de Gobernadora debidamente elegida y posesionada mediante acta de fecha lunes 01 de enero de 2024.

☐ ANTECEDENTES:

En el contexto del fortalecimiento de la sostenibilidad ambiental en el departamento, el sector del aguacate hass, representado por Corpohass, reconoce su responsabilidad y oportunidad de aportar a la conservación de los ecosistemas estratégicos y al manejo sostenible del territorio.

<p>Departamento del Valle del Cauca</p>  <p>Gobernación</p>	<p><b>INFORME DE SEGUIMIENTO DE SUPERVISION</b></p>	<p>Código: FO-M9-P2-02</p> <p>Versión:02</p> <p>Fecha de Aprobación: 17/06/2019</p> <p>Página: 7 de 17</p>
--	---	--

Dada la importancia creciente del sector en la dinámica económica y productiva regional, se propone avanzar en una agenda conjunta que contribuya a la protección del recurso hídrico, la restauración ecológica y la conectividad de áreas de importancia ambiental en paisajes productivos asociados al cultivo de aguacate hass.

Esta articulación se enmarca en las líneas estratégicas de Corpohass, mediante:


- Investigación ambiental, orientada a la generación de información sobre huella hídrica y administración de recursos naturales
- Normatividad, promoviendo el cumplimiento de la regulación ambiental y la articulación con instrumentos de planificación territorial y de gestión del recurso hídrico.
- Herramientas de sostenibilidad, impulsando la adopción de buenas prácticas agrícolas, procesos de certificación y mecanismos de producción responsable.

En este contexto, resulta prioritario contar con información técnica confiable y territorialmente diferenciada que permita comprender con mayor precisión la relación entre la producción de aguacate Hass y el uso del agua en condiciones locales específicas. La huella hídrica constituye una herramienta estratégica para este propósito, ya que permite cuantificar de manera integral el uso del agua asociado a los sistemas productivos agrícolas. De acuerdo con Hoekstra y Mekonnen (2012), este indicador permite diferenciar los componentes verde, azul y gris del uso del agua, aportando una base objetiva para analizar la interacción entre la producción agrícola y la disponibilidad hídrica del territorio.

En cultivos perennes como el aguacate Hass, el comportamiento hídrico está estrechamente relacionado con variables como la evapotranspiración del cultivo, la precipitación efectiva, las características del suelo y las condiciones climáticas locales. La estimación de la huella hídrica mediante enfoques basados en balance hídrico y evapotranspiración del cultivo, apoyados en metodologías ampliamente aceptadas como Penman-Monteith FAO-56 y en el uso complementario de información climática local y satelital, permite obtener resultados técnicamente sólidos, comparables y verificables. Este tipo de análisis no solo facilita la caracterización del desempeño hídrico del cultivo en condiciones reales de producción, sino que también genera evidencia útil para orientar prácticas de manejo más eficientes, fortalecer procesos de planificación y aportar insumos técnicos para la toma de decisiones de productores, asociaciones, instituciones y demás actores vinculados al territorio.

En este orden de ideas el proyecto se encuentra enfocado en determinar la huella hídrica verde, azul y gris asociada a la producción del cultivo de aguacate Hass (*Persea americana* Mill.) en el municipio de Bolívar, Valle del Cauca. La cuantificación del uso directo e indirecto del agua, junto con la identificación de los factores que influyen en la huella hídrica del cultivo (clima, suelo y prácticas de manejo, entre otros) permite respaldar con evidencia científica el carácter sostenible de los sistemas productivos, superando enfoques declarativos y fortaleciendo la credibilidad técnica del sector.

Por su parte, desde el año 2016, la Gobernación del Valle del Cauca impulsó una iniciativa de trabajo intersectorial e interinstitucional para la restauración de cinco (5) cuencas hidrográficas prioritarias:

Departamento del Valle del Cauca  Gobernación	<b>INFORME DE SEGUIMIENTO DE SUPERVISION</b>	Código: FO-M9-P2-02
		Versión:02
		Fecha de Aprobación: 17/06/2019
		Página: 8 de 17

Pescador, Guachal (Bolo – Frayle), Guabas, Yumbo-Arroyohondo y Dagua. Esta iniciativa fue relanzada en 2024 con el objetivo de fortalecer la gobernabilidad y gobernanza ambiental, ampliando su alcance a siete (7) cuencas priorizadas, incorporando adicionalmente las cuencas de los ríos Cali y Amaime.

En este escenario, el proyecto propuesto por Corpohass para la medición de la huella hídrica del cultivo de aguacate hass confluye territorialmente con dicha iniciativa en la cuenca del río Pescador, en el municipio de Bolívar, cuenca estratégica para el abastecimiento de agua del norte del departamento. Esta coincidencia territorial representa una oportunidad concreta de articulación entre los objetivos sectoriales de Corpohass y las prioridades ambientales de la Gobernación.

Ambas entidades cuentan con la capacidad jurídica y técnica para suscribir el presente acuerdo. La Gobernación del Valle del Cauca, en particular, cuenta con el Consejo Departamental de Política Ambiental y de Gestión Integral del Recurso Hídrico —CODEPARH—, creado mediante Ordenanza 421 del 17 de junio de 2016 y modificado por la Ordenanza.659 de 2024, organismo asesor de la Gobernación que lidera la política ambiental y la gestión integral del recurso hídrico en el departamento, impulsando y recomendando acciones para el fortalecimiento del ambiente y sus ecosistemas.

En consecuencia, las partes manifiestan su interés en aunar esfuerzos para la implementación de acciones conjuntas orientadas a la sostenibilidad, la gestión ambiental y la protección de los recursos naturales en el departamento, y han decidido suscribir el presente acuerdo de voluntades en los términos que a continuación se establecen.

**PRIMERO OBJETO:** Aunar esfuerzos humanos, técnicos y de información para promover y desarrollar acciones de investigación, gestión ambiental y sostenibilidad, orientadas a determinar la huella hídrica verde, azul y gris asociada a la producción del cultivo de aguacate Hass (*Persea americana* Mill.) en el municipio de Bolívar, Valle del Cauca.

**SEGUNDO: OBLIGACIONES:**


**-OBLIGACIONES MUTUAS:**

1. Poner todo su conocimiento, organización, experiencia, relacionamiento y aplicación de las disposiciones que regulan la materia.
2. Prestar la debida colaboración y poner el empeño requerido para el logro del objeto principal del acuerdo, a través de la disponibilidad de personal idóneo de cada una de las instituciones.
3. Otorgar los créditos correspondientes respecto a la información que se haya intercambiado entre las partes.

**-OBLIGACIONES DE CORPOHASS:**

1. Contribuir a la generación de los espacios propicios para la discusión, análisis, evaluación de los distintos asuntos relevantes para el desarrollo del proyecto y la implementación de acciones de socialización, promoción o concertación que requiera el proyecto.



<p>Departamento del Valle del Cauca</p>  <p>Gobernación</p>	<p><b>INFORME DE SEGUIMIENTO DE SUPERVISION</b></p>	Código: FO-M9-P2-02
		Versión:02
		Fecha de Aprobación: 17/06/2019
		Página: 9 de 17

2. Compartir información de avance del proyecto que facilite la gestión de recursos o participación de actores relevantes para el proyecto.
3. Participar en los espacios de socialización y promoción del proyecto acordados con la Gobernación.
4. Gestionar los recursos financieros por medio de cooperación internacional o terceros que puedan requerirse para la implementación de las actividades del proyecto.

**-OBLIGACIONES DE LA GOBERNACIÓN DEL VALLE:**

1. Promover y socializar el desarrollo del proyecto y sus avances, a través de los distintos escenarios de trabajo ambiental que lidera la Gobernación, tales como el CODEPARH.
2. Acompañar los procesos de gestión de recursos técnicos y económicos a nivel local, nacional e internacional necesarios para el financiamiento de las actividades del proyecto.
3. Identificar posibles acciones conjuntas que faciliten el alcance del objeto del presente acuerdo.
4. Compartir información técnica que contribuya al desarrollo del proyecto.

**-APOYO DE LA CORPORACIÓN AUTÓNOMA REGIONAL DEL VALLE DEL CAUCA (CVC):**

La CVC en su rol de Autoridad ambiental del Valle del Cauca, miembro fundador y activo del Consejo de Política de Ambiente y gestión integral del recurso hídrico-CODEPARH, y como miembro de la Mesa de Gobernabilidad y Gobernanza de la Cuenca Hidrográfica del Río Pescador, vigilará y brindará asistencia técnica en las actividades de carácter ambiental y de gestión hídrica que se ejecuten en el marco de este acuerdo de voluntades entre la Gobernación del Valle del Cauca y CorpoHass.


**TERCERO: APROPIACIÓN DE RECURSOS ECONÓMICOS:** El presente acuerdo no implica la transferencia, entrega o apropiación de recursos económicos entre las partes. En consecuencia, su suscripción no genera obligaciones financieras ni compromisos presupuestales de ninguna naturaleza. Cualquier actividad que requiera la destinación de recursos deberá ser objeto de instrumentos específicos, suscritos posteriormente, en los cuales se definan expresamente los aportes, responsabilidades y condiciones financieras correspondientes.

**QUINTO: CONSULTA E INTERCAMBIO DE INFORMACIÓN:** Las Partes se mantendrán recíprocamente informadas y celebrarán consultas regularmente sobre cuestiones de interés común que, a su juicio, puedan conducir a la colaboración de la ejecución de las obligaciones que se han plasmado en este acuerdo.

Las consultas y los intercambios de información y documentación que se realicen con arreglo al anterior artículo no excluirán las disposiciones que puedan ser necesarias para salvaguardar el carácter confidencial y restringido de determinada información y/o documentos.

Las Partes podrán convocar reuniones, en los plazos que se consideren convenientes, con el fin de avanzar en el objeto del acuerdo.

**SEXTO: RESOLUCIÓN DE CONFLICTOS:** Toda controversia o diferencia frente a las cláusulas pactadas en el presente Acuerdo de Voluntades, se resolverá mediante mecanismos de solución

<p>Departamento del Valle del Cauca</p>  <p>Gobernación</p>	<p><b>INFORME DE SEGUIMIENTO DE SUPERVISION</b></p>	Código: FO-M9-P2-02
		Versión:02
		Fecha de Aprobación: 17/06/2019
		Página: 10 de 17

alternativa de conflictos, siendo la principal la conciliación en el marco de las leyes vigentes y demás normas concordantes sobre la materia.

**SÉPTIMA: EXCLUSIÓN LABORAL:** El presente acuerdo no genera relación laboral alguna entre las partes, ni entre las personas que prestan sus servicios para cada una de ellas independientemente con relación a la otra, razón por la cual, no se generarán obligaciones laborales ni prestacionales diferentes a las que surjan de la relación laboral con cada uno de sus empleadores directos

**OCTAVO: PLAZO DE EJECUCIÓN:** El presente acuerdo inicia su vigencia a partir de la fecha de su firma y tendrá un plazo de ejecución hasta el 30 de diciembre de 2027.

**NOVENO: TERMINACIÓN DEL ACUERDO:** No obstante, lo anterior, cualquiera de las partes podrá dar por terminado unilateralmente su participación en el presente acuerdo, previa comunicación escrita y formal a la otra parte, con una antelación mínima treinta (30) días calendario.

La terminación anticipada del acuerdo no afectará la validez ni la ejecución de los compromisos específicos que, a la fecha de terminación, se encuentren en curso o se deriven de instrumentos adicionales suscritos en desarrollo del mismo, salvo que las partes acuerden lo contrario por escrito.


**DÉCIMO: INEXISTENCIA DE SOLIDARIDAD JURÍDICA:** No habrá solidaridad jurídica entre quienes suscriben el presente acuerdo por actos cuya ejecución y responsabilidad corresponda a cualquiera de ellos, independientemente de que los mismos se realicen para el cumplimiento del presente acuerdo.

**ONCE: CONFIDENCIALIDAD:** Los documentos e información que llegaren a conocer las partes en virtud del presente acuerdo son de la exclusiva propiedad de quien la suministra y se consideran confidenciales; por lo tanto:

1. No podrán divulgarse por ninguna de ellas, en ningún tiempo, a terceros, o a personas que no sean previamente autorizadas por la parte propietaria de la información;
2. No podrán ser empleados para el desarrollo de actividades diversas de las que constituyen el objeto del presente acuerdo.
3. No podrán las partes conservar para sí, ni para terceros, a la finalización del acuerdo por cualquier causa, copias o reproducciones de informaciones sobre las cuales exista constancia documental.

**Parágrafo Primero.** Las partes pueden divulgar dicha información solamente a: 1) sus colaboradores que requieran dicha información en el curso ordinario de su trabajo; 2) a contadores públicos juramentados empleados por ellos para fines de auditoría solamente, siempre que antes de dicha divulgación cada una de las anteriores personas hubiere suscrito el respectivo acuerdo de confidencialidad en beneficio de la otra parte.

**Parágrafo Segundo.** La obligación de confidencialidad no tendrá aplicación en los siguientes eventos: A) Respecto de la información, documentos y materiales que por razones de orden legal o por disposición expresa de quienes ejerzan alguna clase de propiedad sobre ellos, pasen a ser de dominio público. B) Cuando las partes sean conminadas a suministrar la información, documentos o

<p>Departamento del Valle del Cauca</p>  <p>Gobernación</p>	<p><b>INFORME DE SEGUIMIENTO DE SUPERVISION</b></p>	<p>Código: FO-M9-P2-02</p>
		<p>Versión:02</p>
		<p>Fecha de Aprobación: 17/06/2019</p>
		<p>Página: 11 de 17</p>

materiales amparados por esta cláusula en virtud de orden emitida legítimamente por autoridad competente. Las obligaciones establecidas en esta cláusula, sobrevivirán a la expiración o terminación de este acuerdo.

Parágrafo Tercero. Ambas partes se obligan a que, sólo por razones de previo mandamiento judicial otorgado con todas las formalidades requeridas por ley para que éste sea acatado, podrán revelar únicamente la parte necesaria respecto de la Información Confidencial y Secretos a que se refieren las disposiciones del presente acuerdo, supeditados siempre a que, en caso de que dicho supuesto se exteriorice, previo e inmediatamente se notificarán en privado y por escrito a fin de que la contraparte contractual tome las medidas y providencias que estime necesarias y convenientes para la parte afectada y poder así evitar exponer dicha Información Confidencial.

Parágrafo Cuarto. Ambas partes acuerdan y se obligan a emplear el mismo grado de cuidado para guardar como propia, privilegiada y confidencial la Información y/o documentación objeto de éste acuerdo, así como a manejarla, tratarla y mantenerla bajo el mismo estricto sentido que emplean para que su propia información confidencial no sea revelada por ninguno de sus miembros, empleados, dependientes, colaboradores y/o investigadores asumiendo cualquier responsabilidad derivada del incumplimiento a esta Cláusula, sacando en todo momento en paz y a salvo a su contraparte.


DOCE: DOMICILIO Y LEY APLICABLE: Para todos los efectos legales, las partes declaran que el presente acuerdo se rige por las leyes de la República de Colombia, y cualquier controversia será sometida a la jurisdicción competente en la ciudad de Santiago de Cali.

CATORCE: MODIFICACIONES Y ADICIONES: Toda adición o modificación a este acuerdo deberá constar por escrito y estar firmada por las partes. No producirán efecto alguno las modificaciones o adiciones que no cumplan con estos requisitos.

En constancia se firma el veinticuatro (13) del mes de abril del año dos mil veintiséis (2026).

\_\_\_\_\_  
DILIAN FRANCISCA TORO TORRES      KATHERY MEJIA  
Gobernadora del Valle del Cauca      presidente CORPOHASS

**OBLIGACION: 2. Desarrollar procesos de transformación y migración de información contenida en soportes físicos a formatos digitales, así como la estructuración, administración y actualización de sistemas de bases de datos, conforme a las directrices definidas por la supervisión y en concordancia con las metas establecidas por el proyecto.**

Departamento del Valle del Cauca  Gobernación	<b>INFORME DE SEGUIMIENTO DE SUPERVISION</b>	Código: FO-M9-P2-02
		Versión:02
		Fecha de Aprobación: 17/06/2019
		Página: 12 de 17

-Realizó dentro mis obligaciones específicas y administrativas, garantizo el adecuado manejo y trazabilidad de la información, realizando la oportuna recepción, tramite, entrega, y organización de los mismos, mediante el Sistema de Gestión Documental y archivo de la Gobernación del Valle.

**OBLIGACION: 3** Elaborar y registrar documentos formales, tales como actas, relatorias y memorias de los espacios de articulación institucional vinculados a la gestión de cuencas prioritarias, siguiendo los parámetros metodológicos y técnicos definidos por la supervisión.

-Realizó la digitalización de cada uno de los oficios en físico tales como;  
Actas, listados de asistencia, evidencias fotográficas de cada una de las reuniones, ayudas de memoria, cartas de invitación a las mesas intersectoriales e institucionales de las Cuencas Hidrográficas priorizadas en el Departamento del valle del Cauca, de igual manera se actualizo y alimento la información en el drive del Codeparth.

**OBLIGACION: 4**

**Ejecutar las actividades asignadas conforme a las directrices impartidas por la supervisión del contrato y a los lineamientos del Modelo Integrado de Planeación y Gestión – MIPG, garantizando la trazabilidad, efectividad y coherencia en la ejecución de las acciones del proyecto.**

-Participó en la reunión de coordinación de la Secretaría Técnica del CODEPARH, en la cual se abordó la programación de las mesas de gobernanza y gobernabilidad, en el marco del fortalecimiento de los procesos de articulación institucional.


Durante el encuentro se revisaron los lineamientos generales para la organización de las mesas de trabajo, definiendo aspectos relacionados con la planificación de actividades, la asignación de responsabilidades y la articulación entre las diferentes entidades y actores involucrados. Asimismo, se discutieron los objetivos de estos espacios, orientados a promover la participación, la toma de decisiones conjunta y el fortalecimiento de la gestión territorial.

La reunión se desarrolló bajo el enfoque del Modelo Integrado de Planeación y Gestión (MIPG), resaltando la importancia de la coordinación interinstitucional, la eficiencia en la gestión pública, la transparencia y la orientación a resultados. En este sentido, se enfatizó en la necesidad de garantizar una adecuada planeación que permita el cumplimiento de los objetivos estratégicos y el fortalecimiento de la gobernanza en el territorio.

Igualmente, se establecieron acuerdos para la organización de las próximas sesiones, con el fin de asegurar su correcta ejecución, la participación efectiva de los actores convocados y el desarrollo de espacios de diálogo que contribuyan a la toma de decisiones informadas.

En conclusión, este espacio permitió consolidar la programación de las mesas de gobernanza y gobernabilidad, fortaleciendo la articulación institucional y contribuyendo al cumplimiento de los lineamientos del MIPG en materia de gestión y coordinación intersectorial.

**OBLIGACION: 5**Asegurar el cumplimiento de los lineamientos del Modelo Integrado de Planeación y Gestión MIPG- , manteniendo trazabilidad, coherencia y efectividad en todas las acciones desarrolladas dentro del proyecto.

<p>Departamento del Valle del Cauca</p>  <p>Gobernación</p>	<p><b>INFORME DE SEGUIMIENTO DE SUPERVISION</b></p>	<p>Código: FO-M9-P2-02</p>
		<p>Versión:02</p>
		<p>Fecha de Aprobación: 17/06/2019</p>
		<p>Página: 13 de 17</p>

-Participó en la reunión de coordinación del equipo de la Secretaría Técnica del CODEPARH, en la cual se avanzó en la preparación y elaboración de la presentación institucional del Consejo, en atención a la invitación realizada por ProPacífico.

Durante el encuentro se trabajó de manera articulada en la estructuración de los contenidos que serán expuestos, definiendo los ejes temáticos, la información relevante del proceso y los principales avances de la gestión del CODEPARH. Asimismo, se revisaron los elementos clave que permitirán presentar de forma clara y ordenada el rol del consejo, sus funciones y los resultados obtenidos en el marco de sus competencias.

La actividad se desarrolló en cumplimiento de los lineamientos del Modelo Integrado de Planeación y Gestión (MIPG), fortaleciendo la planeación institucional, la gestión del conocimiento y la articulación interinstitucional. De igual manera, se promovió el trabajo colaborativo entre los integrantes del equipo, garantizando coherencia, calidad y pertinencia en la información que será socializada.

Este espacio permitió consolidar una presentación estructurada y alineada con los objetivos institucionales, facilitando la participación del CODEPARH en escenarios de diálogo y articulación con actores estratégicos como ProPacífico, en pro del fortalecimiento de la gobernanza y la gestión territorial.


-Participó, por invitación de ProPacífico, en un espacio de socialización en el que se presentaron las experiencias del CODEPARH y su iniciativa de intervención en cuencas hidrográficas prioritarias y priorizadas, dirigida a un grupo de alcaldes de municipios del Cañón del Chicamocha, en el departamento de Santander.

Durante el encuentro se expusieron los principales avances, metodologías y resultados de las acciones desarrolladas en materia de gestión ambiental y recuperación de cuencas, destacando la importancia de la planificación territorial y el trabajo articulado para la protección de los recursos hídricos. Asimismo, se compartieron las estrategias implementadas por el CODEPARH, orientadas a la conservación, restauración y sostenibilidad de ecosistemas estratégicos.

Este espacio permitió generar un diálogo técnico e institucional con los mandatarios locales, quienes manifestaron su interés en gestionar un acercamiento con el Gobernador de su departamento, con el propósito de explorar la posibilidad de establecer una alianza con la Gobernación del Valle del Cauca. Esta articulación buscaría promover un trabajo conjunto que fortalezca las acciones de intervención ambiental en los territorios priorizados.

La participación en esta actividad se enmarca en el cumplimiento de los lineamientos del Modelo Integrado de Planeación y Gestión (MIPG), fortaleciendo la gestión interinstitucional, la planeación estratégica, la cooperación territorial y la generación de alianzas para el desarrollo sostenible.

En conjunto, este espacio contribuyó a posicionar las experiencias del CODEPARH a nivel regional, promoviendo la articulación entre departamentos y consolidando iniciativas orientadas a la protección y recuperación de las cuencas hidrográficas.

Departamento del Valle del Cauca  Gobernación	<b>INFORME DE SEGUIMIENTO DE SUPERVISION</b>	Código: FO-M9-P2-02
		Versión:02
		Fecha de Aprobación: 17/06/2019
		Página: 14 de 17

Seguimiento técnico según corresponda, si es aplicable se hace la anotación; si no lo es, se escribe NO APLICA. Si es necesaria otra información técnica se puede agregar.

- Cumplimiento de las normas técnicas aplicables: NO APLICA
- Cumplimiento de las condiciones ofrecidas de acuerdo con lo previsto en el contrato de las personas que conforman el equipo del contratista y exigir su reemplazo en condiciones equivalentes cuando fuere necesario: NO APLICA
- Sugerir las necesidades de cambio o ajuste: NO APLICA
- Acciones de las partes de los cambios o ajustes: NO APLICA
- Solicitudes y requerimientos técnicos del contratista: NO APLICA
- Recomendaciones a las solicitudes y requerimientos técnicos del contratista: NO APLICA
- Necesidad de hacer efectivas las garantías: NO APLICA
- Documentos y soportes necesarios frente a la necesidad de hacer efectiva las garantías del contrato: NO APLICA

#### SEGUIMIENTO ADMINISTRATIVO


Seguimiento administrativo según corresponda, si es aplicable se hace la anotación; si no lo es, se escribe NO APLICA. Si es necesaria otra información administrativa se puede agregar.

- Expediente electrónico o físico del contrato completo, actualizado y cumple con la normativa aplicable: NO APLICA
- Aprobación de garantías con el cumplimiento de los requisitos legales:
- Cumplimiento de las obligaciones laborales: NO APLICA
- Informes previstos y los que soliciten los organismos de control: NO APLICA
- Cumplimiento de los principios de publicidad de los procesos de contratación y de los documentos del proceso: NO APLICA
- Cumplimiento de las obligaciones del contratista en materia de seguridad social, salud ocupacional, planes de contingencia, normas ambientales, y cualquier otra norma aplicable de acuerdo con la naturaleza del contrato:

Correspondientes a la cuota número Cinco (5)- mes de mayo , El contratista realizó el pago de la planilla No. 1080958276 y comprobante/autorización/CUS No. 8823674498 del mes de Abril de 2026, se verificó su pago, se encuentra afiliado a EPS (SURA), Pensión (PROTECCION) y ARL (Positiva), según la cláusula segunda del contrato y Decretos 1273 de 23 de julio 2018 y 948 de 2018.


#### SEGUIMIENTO FINANCIERO Y CONTABLE

COSTOS DEL CONTRATO	PAGOS REALIZADOS AL CONTRATISTA
---------------------	---------------------------------

Departamento del Valle del Cauca  Gobernación	<b>INFORME DE SEGUIMIENTO DE SUPERVISION</b>	Código: FO-M9-P2-02
		Versión:02
		Fecha de Aprobación: 17/06/2019
		Página: 15 de 17

Concepto	Valor	Concepto (Anticipo, avances, pagos)	Fecha	Valor	Observaciones
Valor inicial del contrato	\$15.000.000	CUOTA 1	ENERO	2.500.000	PAGADA
Valor Adiciones	\$0	CUOTA 2	FEBRERO	2.500.000	PAGADA
Reajustes	\$0	CUOTTA 3	MARZO	2.500.000	PAGADA
Actualización de precios	\$0	CUOTA 4	ABRIL	2.500.000	PAGADA
Valor Total del Contrato	\$15.000.000				
Valor pagado	\$10.000.000				
Valor causado que no se ha pagado	\$2.500.000				
Valor total ejecutado	\$12.500.000				
Valor saldo por ejecutar	\$2.500.000				
Intereses moratorios	\$0				

**SEGUIMIENTO**

Departamento del Valle del Cauca  Gobernación	<b>INFORME DE SEGUIMIENTO DE SUPERVISION</b>	Código: FO-M9-P2-02
		Versión:02
		Fecha de Aprobación: 17/06/2019
		Página: 16 de 17


Seguimiento financiero y contable según corresponda, si es aplicable se hace la anotación; si no lo es, se escribe NO APLICA. Si es necesaria otra información financiera o contable se puede agregar.

- Seguimiento de la gestión financiera del contrato, incluyendo el registro presupuestal, la planeación de los pagos previstos y la disponibilidad de caja: NO APLICA
- Documentos necesarios para efectuar los pagos al contratista, incluyendo el recibo a satisfacción de los bienes o servicios objeto del contrato: NO APLICA
- Pagos y ajustes que se hagan y balance presupuestal del contrato para efecto de pago y de liquidación del mismo: NO APLICA
- Entrega de los anticipos pactados al contratista, y la adecuada amortización del mismo, en los términos de la ley y del contrato: NO APLICA
- Actividades adicionales que impliquen aumento del valor o modificación del objeto del contrato cuentan con autorización y se encuentran justificados técnica, presupuestal y jurídicamente: NO APLICA
- Trámites para la liquidación del contrato y entrega de los documentos soporte que correspondan para efectuarla: NO APLICA
- Costo de actividades por entregables: NO APLICA

DESCRIPCIÓN ENTREGABLES	VALOR	VALOR TOTAL
Entregable 1: Actividades:	\$	\$
Entregable 2: Actividades:	\$	\$
Entregable 3: Actividades:	\$	\$
Entregable 4: Actividades:	\$	\$
<b>TOTALES:</b>	\$	\$

**SEGUIMIENTO JURIDICO**



Departamento del Valle del Cauca    Gobernación	<b>INFORME DE SEGUIMIENTO DE SUPERVISION</b>	Código: FO-M9-P2-02
		Versión: 02
		Fecha de Aprobación: 17/06/2019
		Página: 17 de 17

El contratista ha cumplido con el pago de los aportes legales de salud, pensión y ARL, según lo establecido en las cláusulas segunda, séptima y novena del complemento del contrato y el artículo 18 de la Ley 1122 de 2007; el objeto se ha desarrollado de acuerdo a lo establecido en la Ley 80 de 1993, Ley 1150 de 2007, artículos 3,4,2,5,1 del Decreto No. 1082 de 2015, según la Ley 80 de 1993, Ley 190 de 1995, Ley 617 de 2000, Ley 821 de 2003, Ley 1150 de 2007 y Ley 1474 de 2011, el contratista hasta ahora no se halla incurso en ninguna de las causales de inhabilidad, incompatibilidad o prohibición para estar contratado; el contratista no genera relación laboral alguna con el Departamento según el numeral 3 del artículo 32 de la Ley 80 de 1993.

#### INFORME SOBRE SANCIONES

No Aplica

#### INFORME SOBRE LA PARTICIPACION SOCIAL EN LA EJECUCIÓN DEL CONTRATO INSTANCIAS Y MECANISMOS DE CONTROL SOCIAL O VEEDURÍAS CIUDADANAS

No aplica

Fecha del próximo informe 16 de JUNIO de 2026

Para constancia de lo anterior firma la presente acta el Supervisor a los

15 días del mes de MAYO de 2026



Nombre: CLAUDIA LORENA MARULANDA VALENCIA  
C.C. 1116245876  
SUPERVISOR(A)